











































## Présentation

	forêt		robinet
	zone ouverte, p. ex. pelouse, pré		courbe de niveau
	asphalte		courbe intermédiaire
	sol en béton		colline
	revêtement synthétique		bosse
	bac à sable		chemin pédestre
	zone sablonneuse ouverte		sentier
	bâtiment		barrière
	couvert		barrière infranchissable
	escaliers		passage
	course légèrement ralentie		panier de basket-ball
	course fortement ralentie		jeu
	fourré		barrière rocheuse
	jardin		mur
	arbre à feuilles		grosse pierre
	arbre à aiguilles		petite pierre
	buisson		autre objet
	haie		projecteur
	étang, biotope		lampadaire
	hydrante		mât de drapeau
	fontaine		zone inderdite

Pour les cartes scolaires, il n'existe pas de normes officielles. Les symboles peuvent donc varier légèrement.

